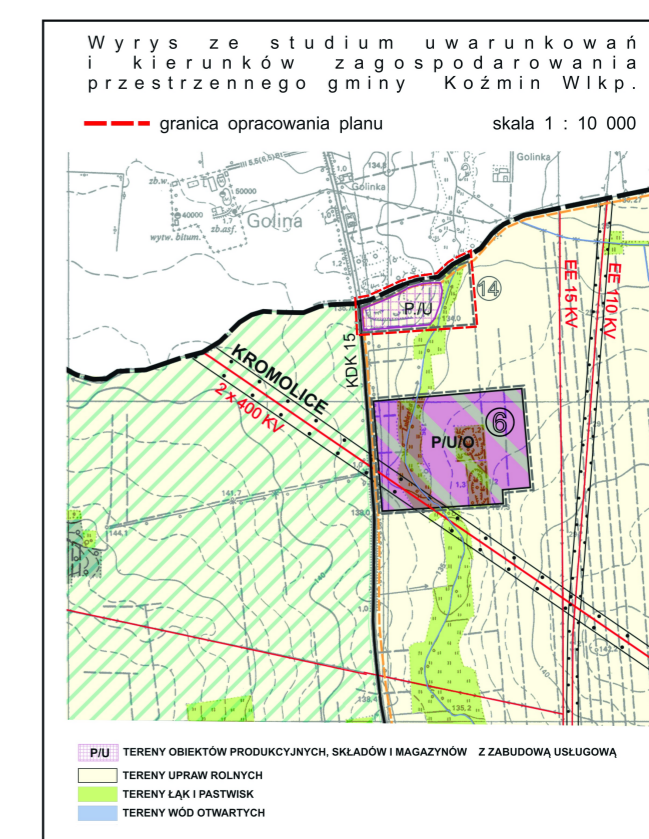
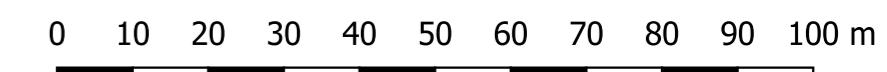
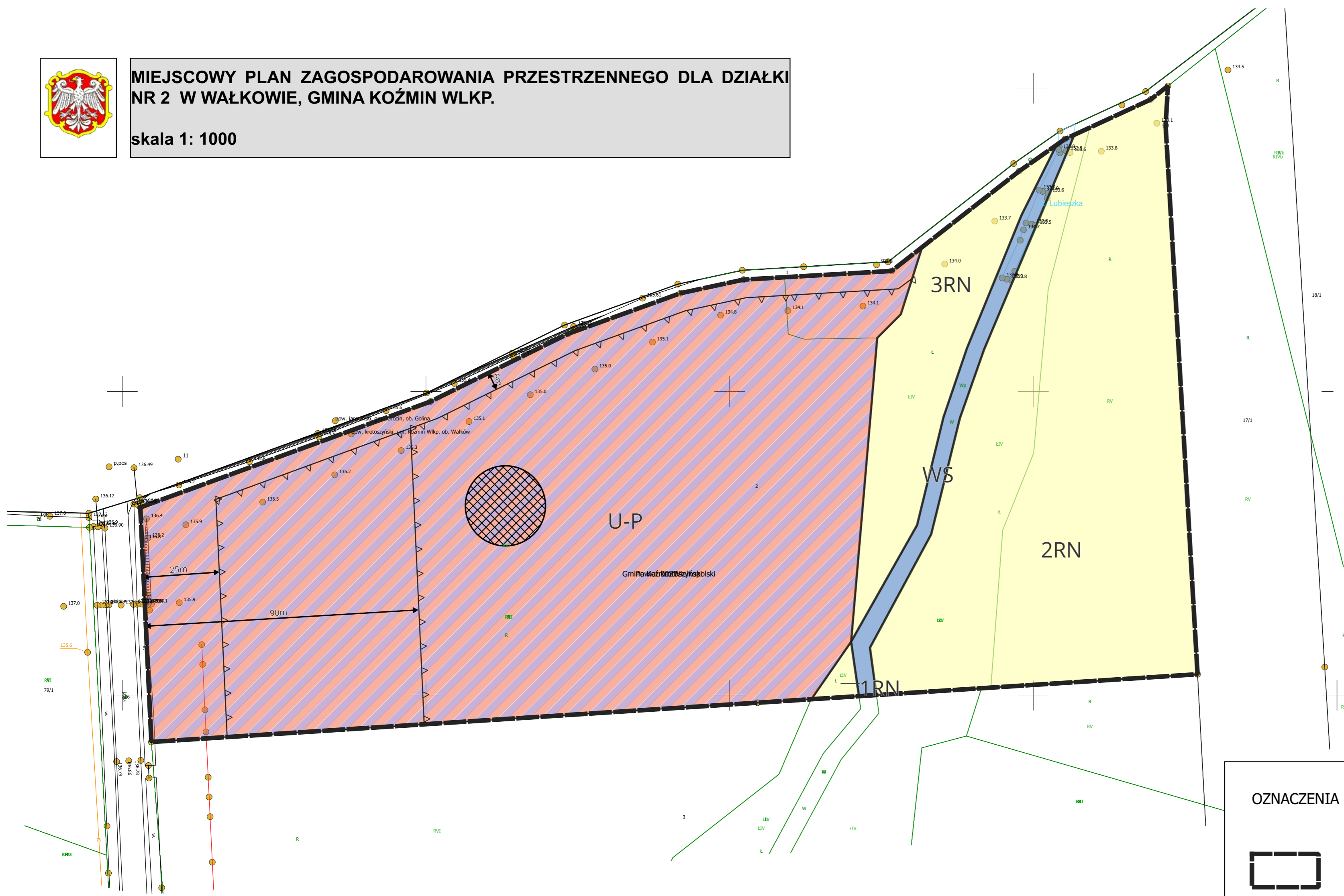




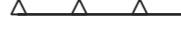






**MIEJSCOWY PLAN ZAGOSPODAROWANIA PRZESTRZENNEGO DLA DZIAŁKI NR 2 W WAŁKOWIE, GMINA KOŹMIN WLKP.**

skala 1: 1000



**OZNACZENIA**

-  GRANICA OBSZARU OBJĘTEGO PLANEM MIEJSCOWYM
-  LINIA ROZGRANICZAJĄCA TERENY O RÓŻNYM PRZEZNACZENIU
-  NIEPRZEKRACZALNA LINIA ZABUDOWY
-  U-P - TEREN USŁUG LUB PRODUKCJI
-  RN - TEREN ROLNICTWA Z ZAKAZEM ZABUDOWY
-  WS - TEREN WÓD POWIERZCHNIOWYCH ŚRÓDLĄDOWYCH
-  ZEVIDENCJONOWANE STANOWISKO ARCHEOLOGICZNE

załącznik nr 1  
do Uchwały nr LXVII.470.2024  
Rady Miejskiej w Koźminie Wlkp.  
z dnia 25 kwietnia 2024r.

Źródło pochodzenia użytego materiału państwowego zasobu geodezyjnego i kartograficznego - Starostwo Powiatowe w Krotoszynie

Układ współrzędnych - EPSG: 2177- ETRS89 Poland CS2000 zone 6