



**MIEJSCOWY PLAN ZAGOSPODAROWANIA PRZESTRZENNEGO OBEJMUJĄCY
CZĘŚĆ DZIAŁEK nr 11/2 i 11/3 W OBRĘBIE GEODEZYJNYM SKAŁÓW**

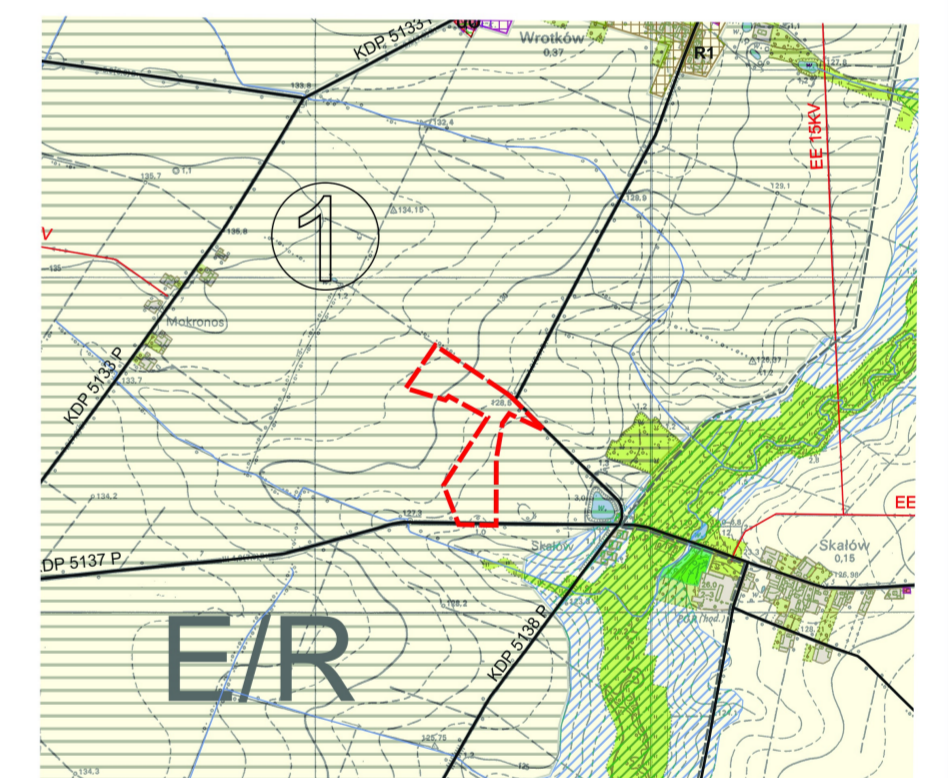
skala 1: 1000



0 10 20 30 40 50 60 70 80 90 100 m

Wyrys ze studium uwarunkowań i kierunków zagospodarowania przestrzennego gminy Koźmin Wlkp.

--- granica opracowania planu skala 1 : 10 000



E/R TERENY INFRASTRUKTURY TECHNICZNEJ - ELEKTROWNIE WIATROWE WRAZ Z NIEZBEDNĄ INFRASTRUKTURĄ TECHNICZNĄ I DROGOWĄ, TERENY ROLNICZE

załącznik nr 1
do Uchwały nr
Rady Miejskiej w Koźminie Wlkp.
z dnia

OBSZAR PLANU ZNAJDUJE SIĘ W GRANICY ODLEGŁOŚCI OD ELEKTROWNI WIATROWYCH, O KTÓREJ MOWA W USTAWIE O INWESTYCJACH W ZAKRESIE ELEKTROWNI WIATROWYCH

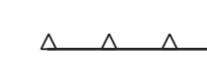
OZNACZENIA



GRANICA OBSZARU OBJĘTEGO PLANEM MIEJSCOWYM



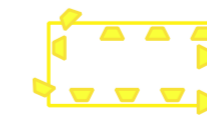
LINIA ROZGRANICZAJĄCA TERENY O RÓŻNYM PRZEZNACZENIU LUB RÓŻNYCH ZASADACH ZAGOSPODAROWANIA



NIEPRZEKACZALNA LINIA ZABUDOWY



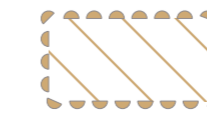
GRANICA STREFY OCHRONNEJ WOKÓŁ ELEKTROWNI WIATROWEJ



STREFA LOKALIZACJI ELEKTROWNI SŁONECZNYCH



PE - TEREN PRODUKCJI ENERGII



STANOWISKO ARCHEOLOGICZNE

Źródło pochodzenia użytego materiału państwowego zasobu geodezyjnego i kartograficznego - Starostwo Powiatowe w Krotoszynie

Układ współrzędnych - EPSG: 2177- ETRS89 Poland CS2000 zone 6