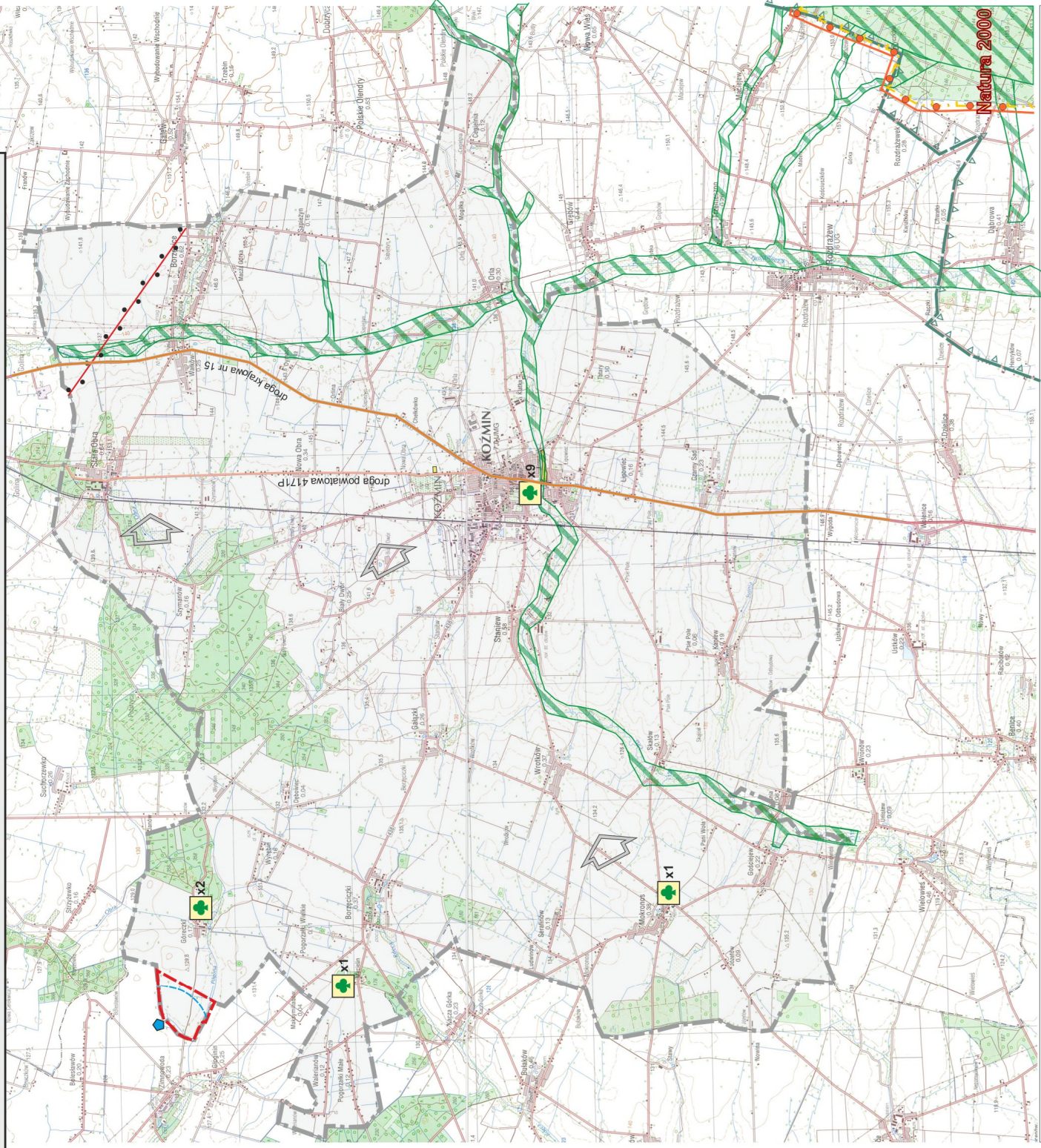
















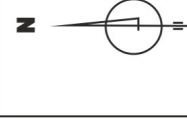
# Prognoza oddziaływania na środowisko dotycząca projektu miejscowego planu zagospodarowania przestrzennego obejmującego tereny położone w obrębie geodezyjnym Górczki



## OZNACZENIA

-  - granica gminy Kozłmin Wilk.
-  - obszar opracowania planu
-  - ważniejsze korytarze i ciągi ekologiczne
-  - granica Obszaru Chronionego Krajobrazu "Dąbrowy Krotoszyńskie Baszków-Rochy"
-  - granica obszaru specjalnej ochrony ptaków Natura 2000 "Dąbrowy Krotoszyńskie" PLB300007
-  - granica specjalnego obszaru ochrony siedlisk Natura 2000 "Uroczyska Płyty Krotoszyńskiej" PLH300002

-  - użytk ekologiczny - Łąka w dolinie rzeki Ori
-  - pomnik(i) przyrody (wraz z liczbą pomników przyrody w danym rejonie)
-  - dwutorowa linia elektroenergetyczna 2x400 kV
-  - uśrednione główne kierunki nawietrzania terenu
-  - projektowana elektrownia wiatrowa
-  - granica strefy ochronnej wokół elektrowni wiatrowej



skala 1 : 50 000