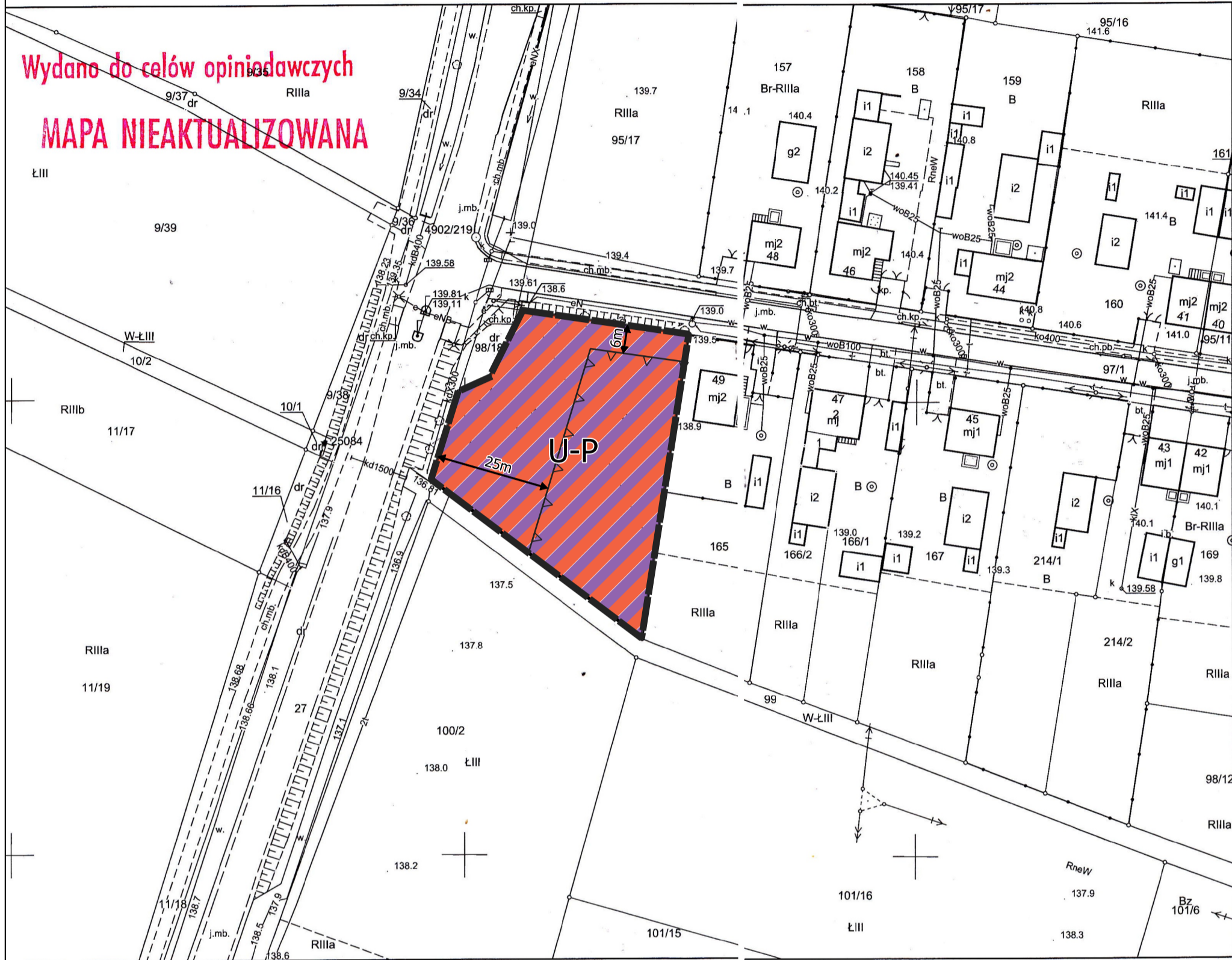




**MIEJSCOWY PLAN ZAGOSPODAROWANIA PRZESTRZENNEGO DLA DZIAŁKI NR 98/19 I CZĘŚCI DZIAŁKI NR 101/15 POŁOŻONYCH W CZARNYM SADZIE**

skala 1: 1000

Kopia mapy zasadniczej skala 1:1000



Wydano do celów opiniadawczych  
**MAPA NIEAKTUALIZOWANA**



0 10 20 30 40 50 60 70 80 90 100 m

STAROSTA KROTOSZYŃSKI

PL.PZGIK.7582

(identyfikator ewidencyjny materiału zasobu)

Mapa zasadnicza

(Nazwa materiału zasobu)

25. 05. 2022

(Data wykonania kopii)

**Z up. STAROSTY**

*mgr inż. Lucyna Mikajewska-Trawińska*  
STAROSTA INSPEKTOR  
POWIATOWEGO OŚRODKA DOKUMENTACJI  
GEODEZYJNEJ I KARTOGRAFICZNEJ

Lucyna Mikajewska-Trawińska  
022 r.

Źródło pochodzenia użytego materiału państwowego zasobu geodezyjnego i kartograficznego - Starostwo Powiatowe w Krotoszynie

Układ współrzędnych - EPSG: 2177- ETRS89 Poland CS2000 zone 6

załącznik nr 1  
do Uchwały nr .....  
Rady Miejskiej w Koźminie Wlkp.  
z dnia .....


**OZNACZENIA**



GRANICA OBSZARU OBJĘTEGO PLANEM MIEJSCOWYM



LINIA ROZGRANICZAJĄCA TERENY O RÓŻNYM PRZEZNACZENIU



NIEPRZEKRACZALNA LINIA ZABUDOWY

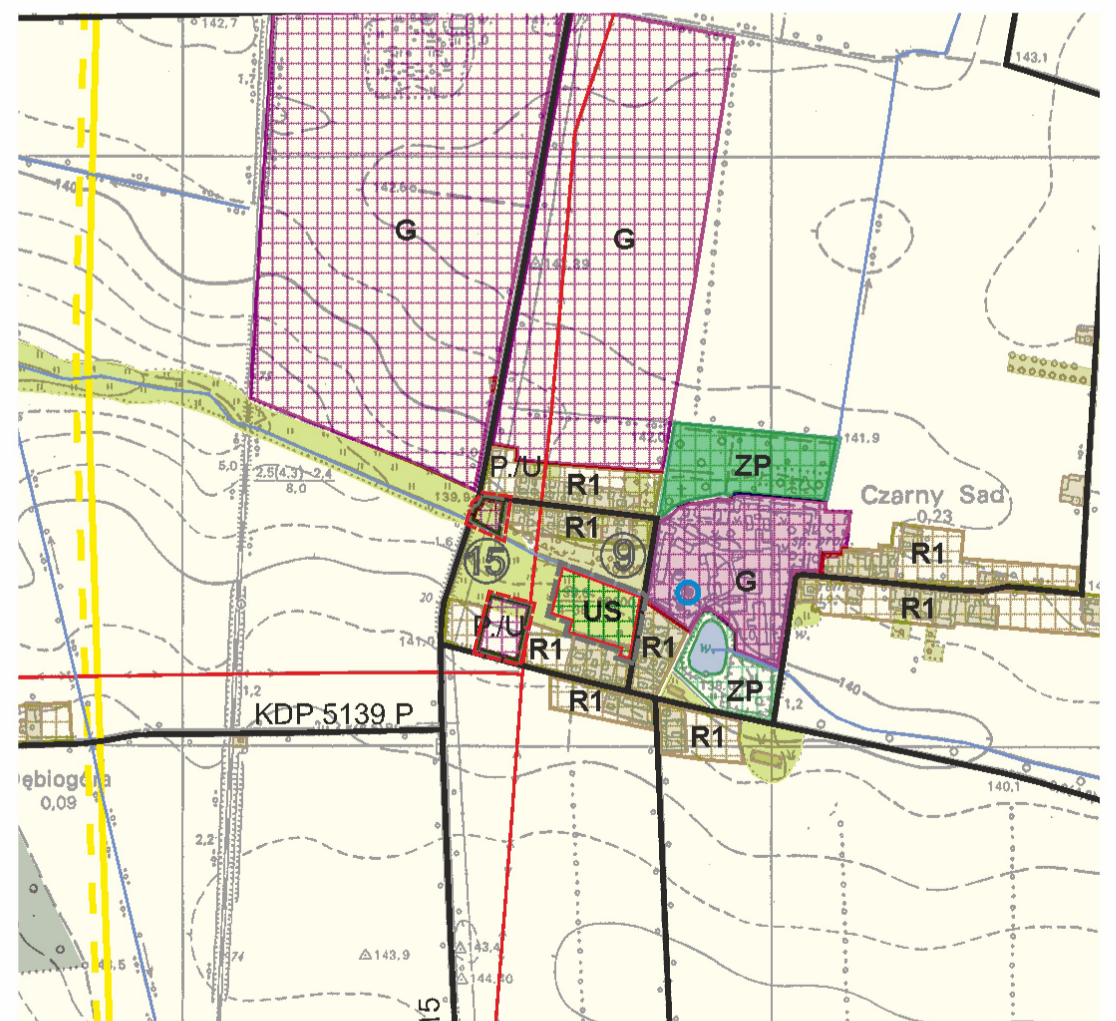


U-P - TEREN USŁUG LUB PRODUKCJI

Wyrys ze studium uwarunkowań i kierunków zagospodarowania przestrzennego gminy Koźmin Wlkp.

--- granica opracowania planu

skala 1 : 10 000



P/U TERENY OBIEKTÓW PRODUKCYJNYCH, SKŁADÓW I MAGAZYNÓW Z ZABUDOWĄ USŁUGOWĄ